









ACTIVOS PROPIEDAD DE SEGUROS DEL PACÍFICO, S.A.

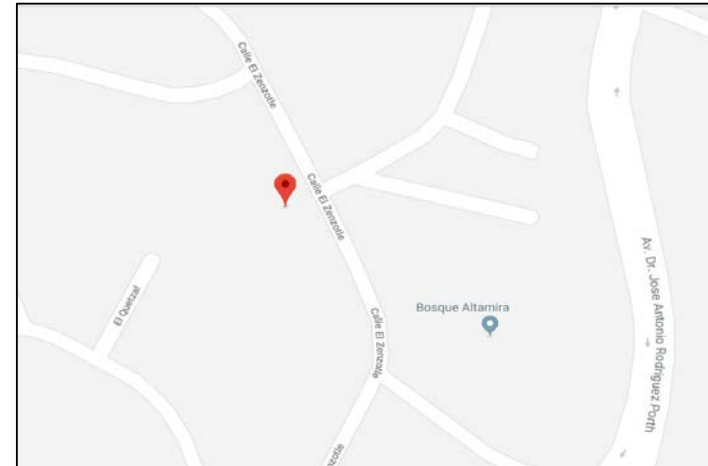
DATOS DEL INMUEBLE

DIRECCIÓN:	Urbanización Lomas de Altamira, Calzada El Zenzontle, lote # 83, polígono F, municipio y departamento de San Salvador. (dentro de pluma, frente a parque)		
AREA DE TERRENO (V2):	2005	AREA DE CONSTRUCCIÓN (M2):	0
DEPARTAMENTO:	SAN SALVADOR	MUNICIPIO:	SAN SALVADOR
TIPO DE INMUEBLE:	Terreno urbano	TELEFONO CONTACTO:	2283-0801

FOTOGRAFÍAS		CARACTERISTICAS TERRENO																													
		<table border="1" style="width: 100%; border-collapse: collapse;"> <tr> <td style="width: 25%;">acceso privado</td> <td style="width: 25%;"></td> <td style="width: 25%;">Factibilidad total de</td> <td style="width: 25%;"></td> </tr> <tr> <td>frente a parque</td> <td></td> <td>Servicio eléctrico</td> <td></td> </tr> <tr> <td>(Bosque Altamira)</td> <td></td> <td>Agua potable</td> <td></td> </tr> <tr> <td></td> <td></td> <td>telecomunicaciones</td> <td></td> </tr> <tr> <td colspan="4" style="text-align: center;">acceso por calle El Zenzontle</td> </tr> <tr> <td></td> <td></td> <td></td> <td></td> </tr> <tr> <td colspan="4" style="text-align: center;">medidas aproximadas: 60 / 47 / 50 / 21 metros de perimetro % pendiente: 12%</td> </tr> </table>	acceso privado		Factibilidad total de		frente a parque		Servicio eléctrico		(Bosque Altamira)		Agua potable				telecomunicaciones		acceso por calle El Zenzontle								medidas aproximadas: 60 / 47 / 50 / 21 metros de perimetro % pendiente: 12%				
acceso privado		Factibilidad total de																													
frente a parque		Servicio eléctrico																													
(Bosque Altamira)		Agua potable																													
		telecomunicaciones																													
acceso por calle El Zenzontle																															
medidas aproximadas: 60 / 47 / 50 / 21 metros de perimetro % pendiente: 12%																															
FRENTE DE TERRENO (PARTE ESTE)	CALLE EL ZENZONTLE																														
																															
VISTA DE TERRENO (PARTE OESTE)	VISTA DE TERRENO	MURO DE CONTENCIÓN																													
																															
VISTA CALLE EL ZENZONTLE - MURO	VISTA PANORÁMICA	VISTA PANORÁMICA																													

ACTIVOS PROPIEDAD DE SEGUROS DEL PACÍFICO, S.A.

MAPA DE REFERENCIA GEOGRÁFICA



VISTA SATELITAL DE INMUEBLE

