









ACTIVOS PROPIEDAD DE SEGUROS DEL PACÍFICO, S.A.

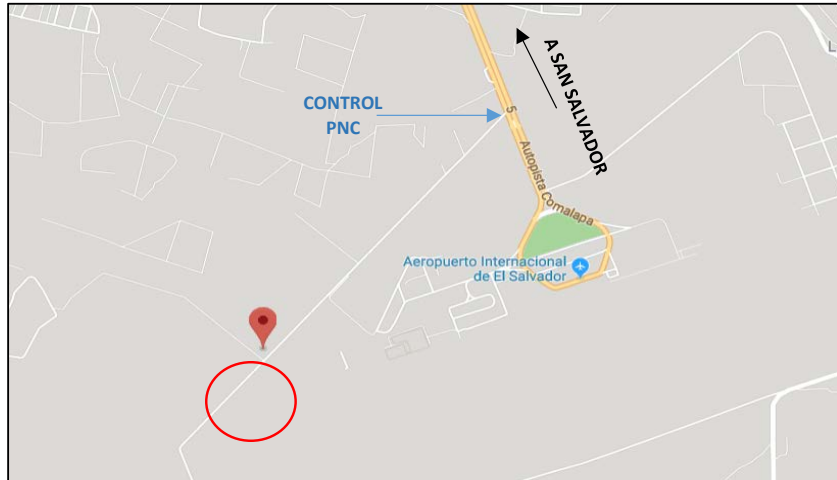
DATOS DEL INMUEBLE

DIRECCIÓN:	Cantón Tecualuya, jurisdicción de San Luis Talpa, departamento de La Paz, desmembrado de la porción 4 lote A de hacienda Santa Clara. (avenida		
AREA DE TERRENO (V2):	15023,96	AREA DE CONSTRUCCIÓN (M2):	0
DEPARTAMENTO:	LA PAZ	MUNICIPIO:	SAN LUIS TALPA
TIPO DE INMUEBLE:	Terreno potencial uso Industrial o agrícola (caña)	TELEFONO DE CONTACTO:	2283-0801

FOTOGRAFÍAS		CARACTERISTICAS TERRENO																					
		<table border="1" style="width: 100%; border-collapse: collapse;"> <tr> <td style="width: 50%;">TERRENO PLANO</td> <td style="width: 50%;">ACCESO A CALLE</td> </tr> <tr> <td>ACCESO ELECTRICIDAD</td> <td>CONTIGUO A AEROPUERTO</td> </tr> <tr> <td>ACCESO A AVENIDA ESQUINA</td> <td>A 2.5 Km DE AUTOPISTA AL AEROPUERTO</td> </tr> <tr><td> </td><td> </td></tr> <tr><td> </td><td> </td></tr> <tr><td> </td><td> </td></tr> <tr><td> </td><td> </td></tr> <tr><td> </td><td> </td></tr> <tr><td> </td><td> </td></tr> <tr><td> </td><td> </td></tr> </table>	TERRENO PLANO	ACCESO A CALLE	ACCESO ELECTRICIDAD	CONTIGUO A AEROPUERTO	ACCESO A AVENIDA ESQUINA	A 2.5 Km DE AUTOPISTA AL AEROPUERTO															
TERRENO PLANO	ACCESO A CALLE																						
ACCESO ELECTRICIDAD	CONTIGUO A AEROPUERTO																						
ACCESO A AVENIDA ESQUINA	A 2.5 Km DE AUTOPISTA AL AEROPUERTO																						
intersección avenida y calle 3	Calle 3																						
																							
INTERIOR DE TERRENO (poniente)	INTERIOR DE TERRENO (oriente)	Terreno plano																					
																							
Cercos de CEPA	AVENIDA LUIS ANGEL FIRPO	Intersección Avenida y calle																					

ACTIVOS PROPIEDAD DE SEGUROS DEL PACÍFICO, S.A.

MAPA DE REFERENCIA GEOGRÁFICA



VISTA SATELITAL DE INMUEBLE

